

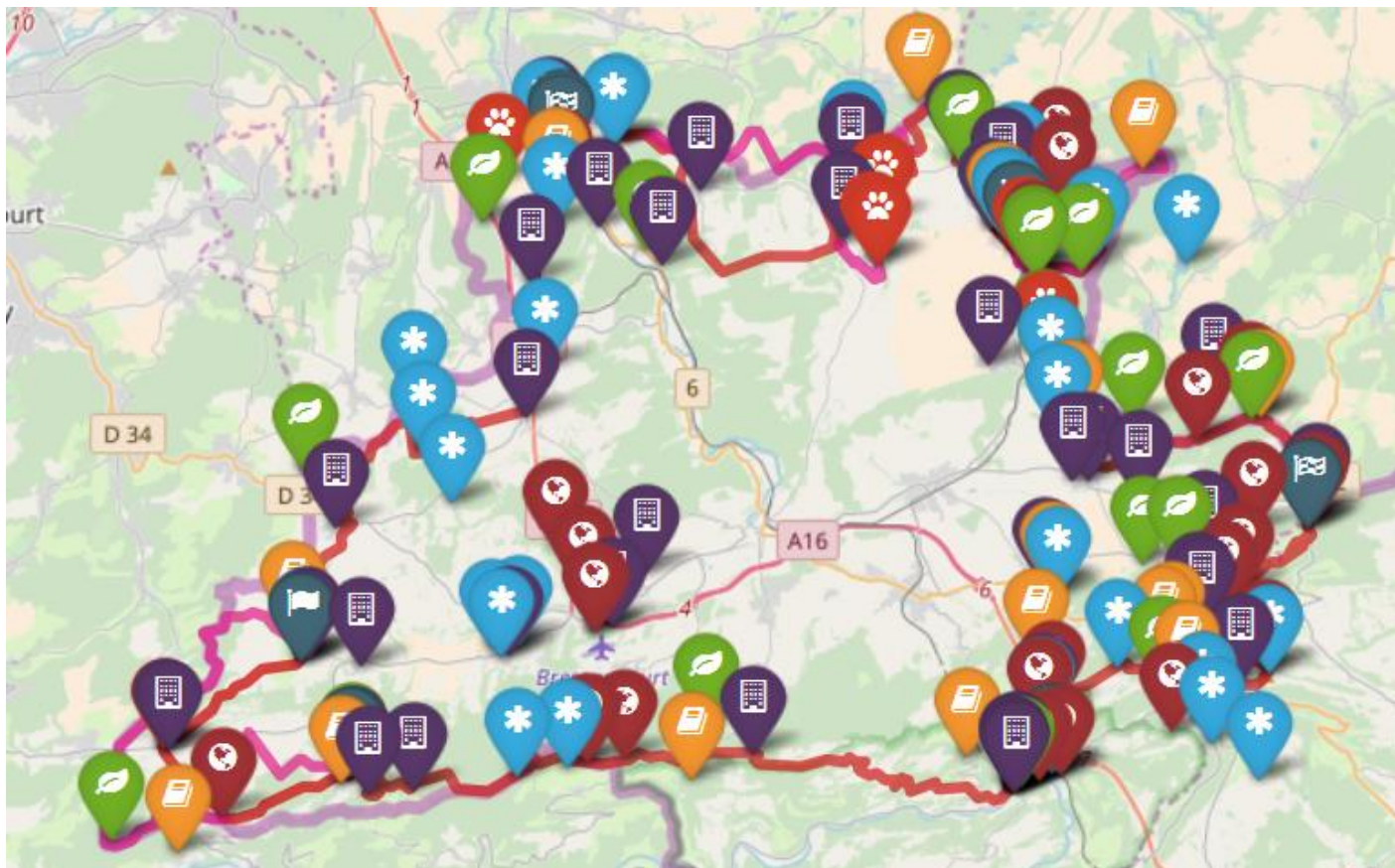
# Semaine de randonnée light du CAS – Section Jura; du 12 au 17 août 2018

« Marcher dans  
la joie »

Cornol, le 18 juin 2018

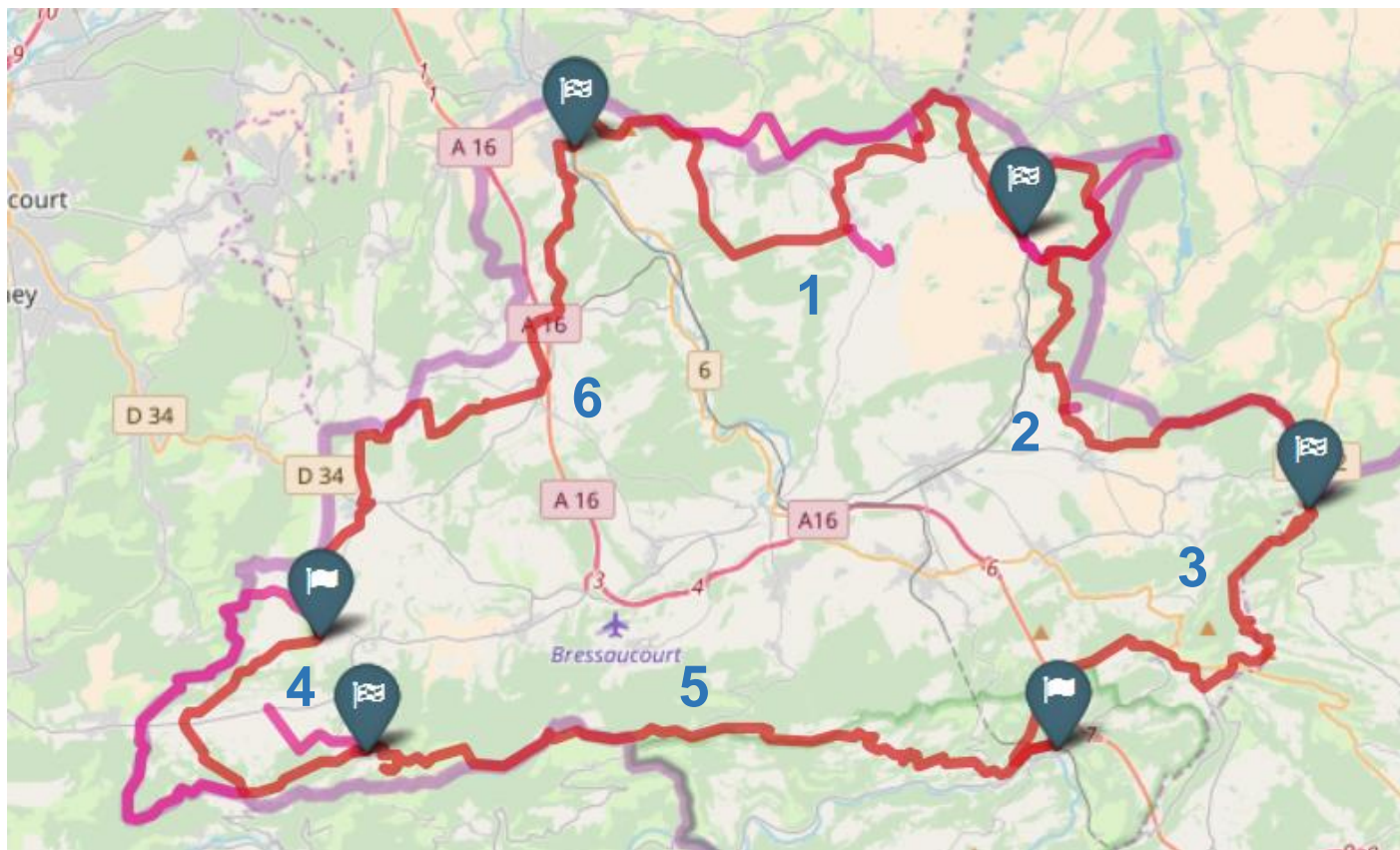


# Marcher dans la joie



# Marcher dans la joie

## Le circuit de la randonnée



# Marcher dans la joie

## Généralités

- Semaine complète de randonnée
- Selon le tracé de la carte pédestre « **L'Ajoie de marcher** » éditée à l'occasion du 100<sup>ème</sup> de notre section
- 6 étapes, environ 100 km
- Utilisation des transports publics  
→ départ gare de Porrentruy

# Marcher dans la joie

## Présentation du Groupe de travail

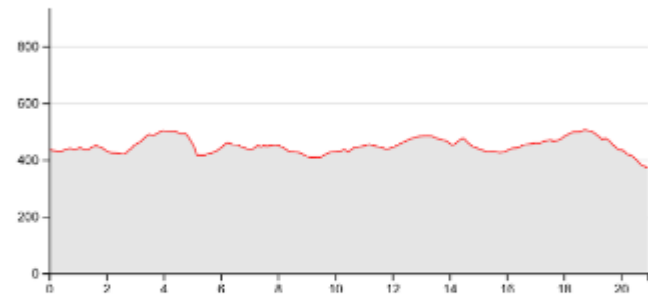
- Marie-Jeanne Maitre
- Ernest-André Farine
- Hubert Rérat
- Maurice Riedo
- Les chefs de course:  
Renée Balogh, Myriam Gigon, Bernard Varrin, Ernest Cerf, Michel Stauffer, Marie-Jeanne Maitre, Hubert Rérat, Elisabeth Siegenthaler, Maurice Riedo

# Présentation des étapes

## Etape 1 : Bonfol - Boncourt

- Dimanche 12 août 2018
- CdC: Myriam Gigon
- RDV: gare Porrentruy, départ 9h.03
- Pique-nique
- Apéro et retour

### Caractéristiques techniques



**Longueur :** 21km

**Temps :** 5h15 - Sens inverse : 5h20

**Dénivellation :**

405m - Sens inverse : 468m

# Présentation des étapes

## Etape 1 : Bonfol - Boncourt

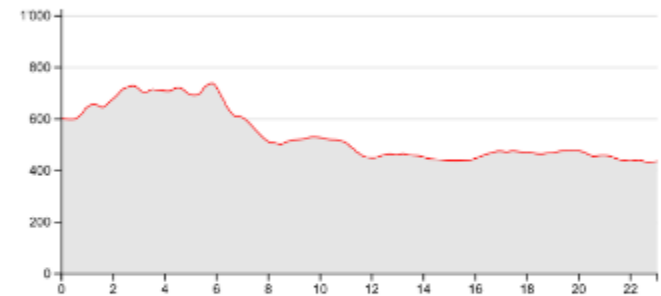
- Cette randonnée touche le Haut-Rhin et le Territoire de Belfort
- Cigognes, nid à cigognes, marais de Damphreux
- Église de Beurnevésin: vitraux de Hans Stocker
- Lieu historique: la Borne des Trois Puissances (frontières de 3 Etats: F, D et CH. Suite à la guerre de 1870: Alsace donnée à l'Allemagne)

# Présentation des étapes

## Etape 2 : Lucelle - Bonfol

- Lundi 13 août 2018
- CdC: Renée Balogh
- RDV: Porrentruy,  
départ 7h.02 (car postal)
- Pique-nique
- Apéro et retour

### Caractéristiques techniques



**Longueur :** 23km

**Temps :** 5h40 - Sens inverse : 5h55

**Dénivellation :**

332m - Sens inverse : 497m



# Présentation des étapes

## Etape 2 : Lucelle - Bonfol

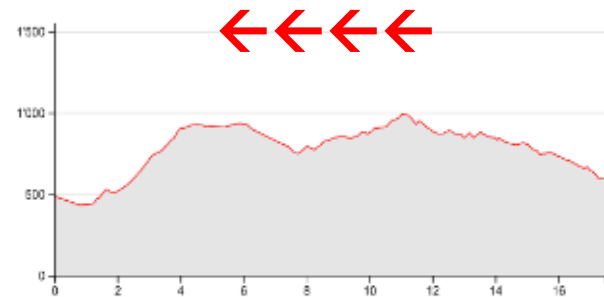
- Lucelle touche 3 communes, 2 districts et 2 pays
- La ferme des Ebourbettes (général Giraud)
- Le Roc aux Corbeaux (735 m)
  - vue sur le Sundgau, les Vosges et les ruines du château de Morimont
- Étangs de Vendlincourt et de Bonfol
- Le site du Largin

# Présentation des étapes

## Etape 3 : Lucelle - St-Ursanne

- Mardi 14 août 2018
- CdC: Michel Stauffer
- RDV: Porrentruy,  
départ 7h.02 (car postal)
- Grillade cabane des Ordon
- Apéro, truite et retour

### Caractéristiques techniques



**Longueur :** 17km

**Temps :** 5h40 - Sens inverse : 5h30

**Dénivellation :**

994m - Sens inverse : 880m

# Présentation des étapes

## Etape 3 : Lucelle - St-Ursanne

- Randonnée balisée sous le no 453 (« itinéraires locaux de Suisse Mobile ») avec indication « Chemin du 100<sup>ème</sup> du CAS Jura »
- Outremont (2 plus petits musées du monde)
- Le sentier des crêtes: vue sur Cornol et l'Ajoie, la France voisine, Chasseral et les Alpes bernoises
- La Cabane du club alpin de notre section CAS
- Pts de vue: la Roche au Cerf et la Grande Roche

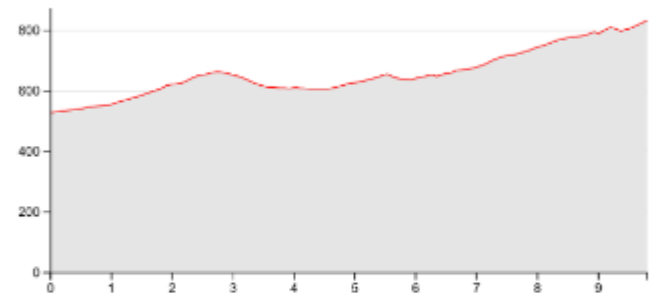
# Présentation des étapes

## Etape 4 a : Grandfontaine – Roche d'Or

### Variante « Sentier des belles filles »

- Mercredi 15 août 2018
- CdC: Marie-Jeanne Maitre,  
Elisabeth Siegenthaler (la Zab)
- RDV: Porrentruy,  
départ 10h.01 (car postal)
- Repas et hébergement à  
Roche d'Or / Réclère

#### Caractéristiques techniques



**Longueur :** 9.8km

**Temps :** 2h40 - Sens inverse : 2h20

**Dénivellation :**

407m - Sens inverse : 103m

# Présentation des étapes

## Etape 4 b : Grandfontaine – Roche d'Or

### Variante « Sentier des contrebandiers »

- CdC: Nesty Cerf

- RDV, repas et hébergement: idem

- **Longueur : 16,5km**
- **Durée (Sens normal) : 4h40**
- **Durée (Sens-inverse) : 4h20**
- **Dénivellation (Sens normal) : 715m**
- **Dénivellation (Sens-inverse) : 410m**

# Présentation des étapes

## Etapes 4 : Grandfontaine – Roche d'Or

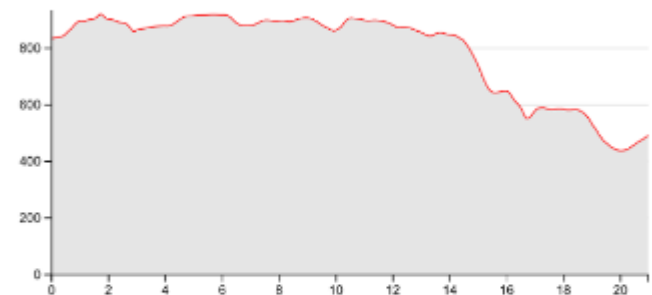
- Grandfontaine, emblème de la commune: fontaine à deux bassins, construite en 1747
- Réclère, ses grottes et le parc préhistorique
- Le sentier des douaniers / contrebandiers:  
→ magnifiques bornes portant diverses armoiries

# Présentation des étapes

## Etape 5 : Roche d'Or – St-Ursanne

- Jeudi 16 août 2018
- CdC: Hubert Rérat,  
Maurice Riedo
- Départ de Roche d'Or;  
début de la marche 8h.30
- Pique-nique au chalet  
des Chaînions
- Apéro et retour

### Caractéristiques techniques



**Longueur :** 21km

**Temps :** 5h20 - Sens inverse : 5h50

**Dénivellation :**

349m - Sens inverse : 693m

# Présentation des étapes

## Etape 5 : Roche d'Or – St-Ursanne

- Le sentier des douaniers (gardes-frontière ayant contribué à l'entretien durant de longues années)
- La Faux d'Enson → propriété CAS section Jura  
→ panorama de 360 ° sur Montbéliard, les Vosges, la Forêt-Noire et les Alpes bernoises
- Chapelle de la Vacherie-Dessus (Kulturkampf)
- Col de Montvoie (vue sur Porrentruy)
- Seleute et son cadran solaire humain



# Présentation des étapes

## Etape 6 : Boncourt - Grandfontaine

- Vendredi 17 août 2018
- CdC: Bernard Varrin
- RDV: gare Porrentruy, départ 8h.33
- Pique-nique
- 17 h. Apéro
- Repas final à Porrentruy

### Caractéristiques techniques



**Longueur :** 19.6km

**Temps :** 5h00 - Sens inverse : 4h50

**Dénivellation :**

443m - Sens inverse : 283m

# Présentation des étapes

## Etape 6 : Boncourt - Grandfontaine

- Etape de plaine
- Tour de Milandre: vue sur Boncourt, Delle et la France voisine
- Bure et la Place d'armes
- Villages français de Villars-le-Sec et Croix
- Grandfontaine: musée de l'Amicale des vieilles traditions

# Marcher dans la joie

## Décisions du Groupe de travail

- Inscriptions pour la semaine complète
- Coût de **280 francs**, payables à l'avance.  
Paiement = confirmation de l'inscription.  
En principe pas de remboursement
- Le coût comprend: transports, une nuitée et petit déjeuner, un pique-nique (grillades), 3 apéros « surprise », 3 repas dont le repas final
- Priorité: membres de la section CAS JURA, inscriptions ouvertes à d'autres personnes

# Marcher dans la joie

## Inscriptions et renseignements complémentaires

- Jusqu'au 15 juin 2018, auprès de:
- Hubert Rérat, 2900 Porrentruy,  
tél. 032 466 65 77; natel 079 243 29 08;  
e-mail: [hubert.rerat@bluewin.ch](mailto:hubert.rerat@bluewin.ch)
- Maurice Riedo, 2952 Cornol,  
tél. 032 462 29 64; natel 078 836 95 26;  
e-mail: [maurice.riedo@ajf.ch](mailto:maurice.riedo@ajf.ch)
- Adresse complète et indication concernant  
l'abonnement général (AG) ou demi-tarif